HIMALAYA TOURS

Privatreise

Hoch hinaus auf vier 6000er

mit lokaler englischsprechender Reiseleitung

5-6 | 6 x | 23 x | 6200 m

Sehr abwechslungsreiches Trekking mit Besteigung von vier technisch einfachen 6000ern

Ideale Reisezeit Mitte Juni – September



Ideale Reisezeit

Jan	Feb	Mär	Apr	Mai	Jun	Jul	Aug	Sep	Okt	Nov	Dez

Höhepunkte

- **Besteigung von vier technisch einfachen 6000ern**
- **Einmalig schöne Aussichtspunkte**
- **Sehr abwechslungsreiches Trekking**
- **Alte Klöster und kleine Dörfer**
- **Pionierreise, welche nur von uns organisiert wird**

Dies ist eine überaus spannende Pionierreise, welche wir nur dank unseren guten Ortskenntnissen organisieren können und einzig von Himalaya Tours so organisiert wird. Während diesem anspruchsvollen Trekking besteigen wir vier verschiedene Gipfel, welche alle über 6000 Meter hoch sind. Von oben geniessen wir eine unvergessliche Aussicht über die karge Bergwelt von Ladakh. Nach einer guten Akklimatisation starten wir unser Trekking in Rumbak und überqueren unseren ersten hohen Pass ins liebliche Tal von Markha. Hier wandern wir vorbei an kleinen Dörfern und Gerstenfeldern. Die schöne Hochebene von Nimaling ist Ausgangspunkt für die Besteigung der ersten zwei 6000 Meter hohen Gipfel. Unser Weiterweg führt uns auf kaum begangenen Wegen aufs Hochplateau von Rupshu. Diese einsame Gegend wird nur von Nomaden mit ihren Schaf-, Ziegen- und Yakherden bewohnt. Höhepunkt unserer Reise ist der 6250 Meter hohe Mentok am stahlblauen See Tsomoriri. Oben angekommen sind wir dem Himmel nah.

Klosterfeste in Ladakh

An etlichen Orten werden in Ladakh in den Sommermonaten Klosterfeste gefeiert. Wir kennen die Orte und Daten der jeweiligen Feste und je nach den gewünschten Reisedaten ist es möglich, eines dieser Feste in die Reise zu integrieren. Fragen Sie uns.

Inhalt

Reiseroute und Höhenprofil 3
Reiseprogramm 5
Reiseleitung, Anforderungen, Unterkünfte und Mahlzeiten 13
Ausrüstung und Sicherheitsausrüstung 14
Klima und Wetter 15
Inbegriffene und nicht inbegriffene Leistungen 16
Gruppengrösse und Kosten 17
Optionale Leistungen und Hotelupgrades 18

Weitere Infos

Weitere Infos zur Reise finden Sie in den separaten Reiseinfos und Destinationshinweisen. Zusätzlich geben wir Ihnen Merkblätter ab zu Ausrüstung, Medizinischem und weiterem mehr.

Reiseroute und Höhenprofil

Reiseroute

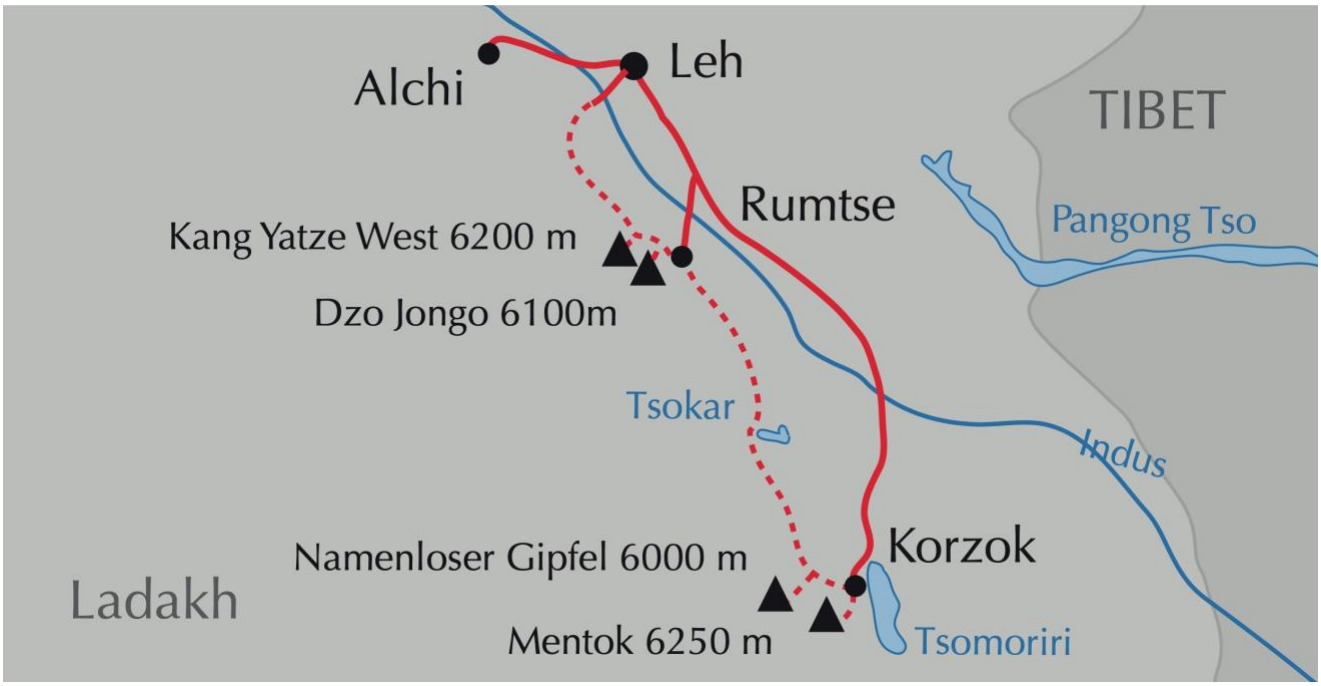

Höhenprofil

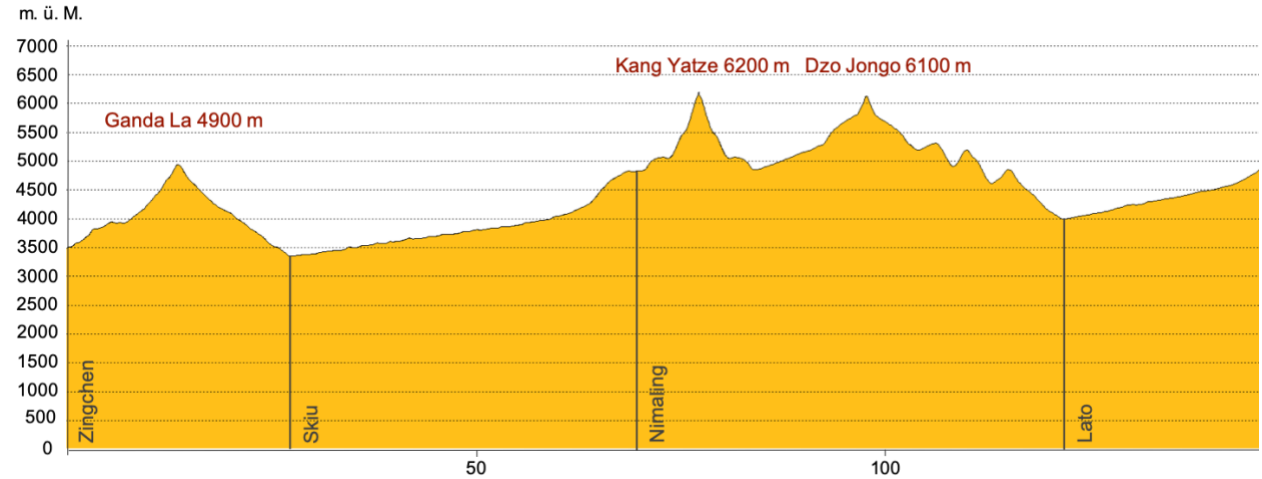

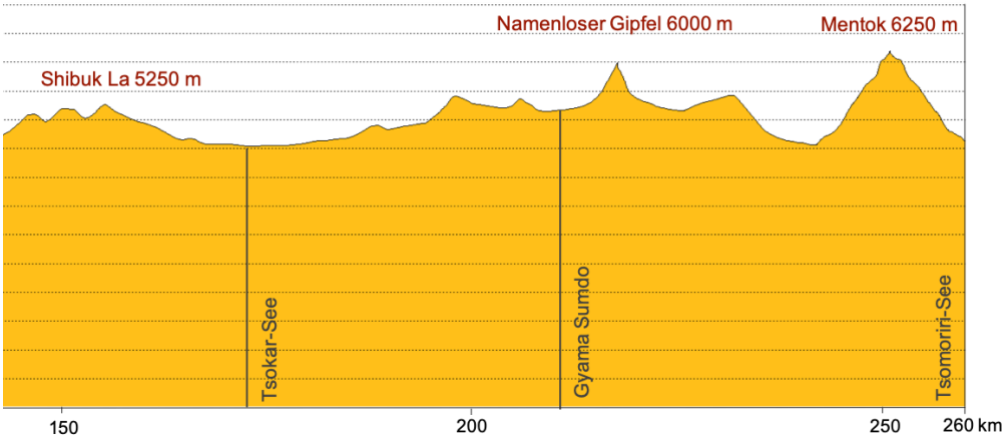

Das Höhenprofil wurde mit 7-facher Überhöhung erstellt, so sind die Höhenunterschiede gut sichtbar. Dadurch erscheinen die Auf- und Abstiege sieben Mal steiler, als sie es in Wirklichkeit sind... also nur halb so wild ;-)

Total Gehdistanz	260 km	Tage mit	0 – 400	Höhenmetern Aufstieg	6
Total Höhenmeter Aufstieg	12300 m	Tage mit	401 – 800	Höhenmetern Aufstieg	11
Total Höhenmeter Abstieg	11500 m	Tage mit	801 – 1200	Höhenmetern Aufstieg	5
		Tage mit	über 1200	Höhenmetern Aufstieg	0

Wichtig: Sämtliche Höhenangaben entsprechen der «Normalroute» und wurden satellitengestützt erfasst. In der Praxis ist es oftmals möglich, Alternativrouten zu laufen, zusätzliche Aussichtspunkte zu besteigen oder Zusatzschlaufen anzuhängen. So können die tatsächlich zurückgelegte Distanz und die Höhenunterschiede von diesen Angaben abweichen.

Reiseprogramm

(Enthaltene Mahlzeiten F=Frühstück, M=Mittagessen, A=Abendessen)

1. Tag Flug nach Delhi

Flug nach Delhi. Am Flughafen werden wir von unserem lokalen Partner empfangen und er organisiert den Wechsel zum Terminal für den Weiterflug nach Leh.
Gesamte Flugzeit 8 – 11 Stunden. Dies entweder mit einem Direktflug oder mit zwei Teilflügen mit einmal Umsteigen.
(Flughafentransfer begleitet, sonst ohne Reiseleitung)

2. Tag Weiterflug nach Leh

Auf einem der schönsten Flüge der Welt überqueren wir den Himalaya und geniessen die Aussicht auf die schneebedeckten Gipfel. In unserem hübschen Gasthaus in Leh ruhen wir uns aus.
Am Nachmittag unternehmen wir einen Bummel durch Leh, die ehemalige Karawanen- und Handelsstadt. Der Name Leh leitet sich aus dem tibetischen Wort für Oase ab. Auch heute noch herrscht in Leh ein buntes Markttreiben und in den Strassen treffen wir die unterschiedlichsten Volksgruppen.
Übernachtung im Gasthaus in Leh (3500 Meter). (F)
Flugzeit 1 ¼ h, Fahrzeit ¼ h
(Flughafentransfers in Delhi und Leh begleitet, Reiseleitung am späteren Nachmittag für Bummel durch Leh)

3. Tag Zu Gast bei einer befreundeten Familie

Für eine optimale Akklimatisation gehen wir die ersten Tage geruhsam an. Wir besuchen die SOS-Schule in Choglamsar. Hier gehen vor allem Kinder tibetischer Eltern zur Schule. Viele der Eltern sind nach dem Einmarsch der Chinesen von Tibet nach Indien geflüchtet. Wir kennen den Leiter der Schule, Tenzin Rabten, seit vielen Jahren. Himalaya Tours unterstützt auch immer wieder Projekte und Kinder in dieser Schule.
Anschliessend fahren wir in ein kleines Dorf im Indus-Tal. Dies ist ein typisches ladakhisches Dorf inmitten grüner Gerstenfelder. Hier sind wir bei einer befreundeten einheimischen Familie zu einem ladakhischen Mittagessen eingeladen und erhalten so einen schönen Einblick ins Familien- und Dorfleben. Falls wir Lust haben, statten wir bei unserer Rückkehr nach Leh dem kleinen Kloster Sankar einen Besuch ab. Von dort laufen wir durch den «grünen Teil» von Leh zurück in die Stadt und zu unserem Gasthaus.
Übernachtung im Gasthaus in Leh (3500 Meter). (F,M)
Fahrzeit 1 h
(Reiseleitung während des ganzen Tages)

4. Tag 1000-jähriges Kloster Alchi und Saspol-Höhlen

Nach dem Frühstück besuchen wir die Höhlen im Dorf Saspol. Ein kurzer und steiler Aufstieg bringt uns in die oberhalb des Dorfes gelegenen Höhlen und wir werden belohnt mit jahrhundertealten, wenig bekannten Höhlenmalereien. Zu Fuss wandern wir zurück durch das malerische Dorf und fahren dann weiter nach Alchi. Die Klosteranlage von Alchi liegt nicht wie die meisten Klöster in Ladakh majestätisch auf einer Bergspitze, sondern unscheinbar im Dorf zwischen Bäumen und Feldern. Einzigartig im ganzen Himalaya-Raum ist die Qualität der Malereien und deren guter Zustand. Vor allem, wenn man bedenkt, dass einige Teile dieses Klosters über 1000 Jahre alt sind. Das Dorf liegt in einer der fruchtbarsten Gegenden Ladakhs.
Übernachtung im Gasthaus in Leh (3500 Meter). (F)
Fahrzeit 3 – 4 h, Wanderung ½ h
(Reiseleitung während des ganzen Tages)

---

5. Tag Morgengebet im Kloster Matho

Anders als beim Morgengebet im Kloster Thikse, an dem in der Hochsaison sehr viele Touristen teilnehmen, sind wir mit ein bisschen Glück die einzigen Besucher beim Morgengebet in Matho und lauschen den Rezitationen der Mönche. Matho wird eher selten besucht und so freuen sich die Mönche über unseren Besuch und bieten uns vielleicht sogar einen Buttertee an.
Matho ist das einzige Kloster aus der Sakya, einer der vier Richtungen des tibetischen Buddhismus, und bietet einen phantastischen Ausblick über das weite Indus-Tal. Matho wurde im 16. Jahrhundert gegründet. Auf dem Rückweg besuchen wir das stolze Kloster Thikse, welches eines der fotogensten in ganz Ladakh ist und als Vorbild für den Bau des Potala-Palastes in Lhasa gedient haben soll. Ein Spaziergang entlang den grünen Feldern im Indus-Tal bringt uns anschliessend nach Shey, einem ehemaligen Sitz der Könige von Ladakh. Unterwegs sehen wir häufig Familien, welche hier Lehmziegel machen. Am Nachmittag haben wir Zeit zur freien Verfügung, um den spannenden Markt von Leh zu entdecken.
Übernachtung im Gasthaus in Leh (3500 Meter). (F)
Fahrzeit 1 ½ h, Wanderung 1 h
(Reiseleitung während des ganzen Tages)

---

6. Tag Trekkingstart

Fahrt nach Zingchen, zum Ausgangspunkt unseres Trekkings. Hier treffen wir auf unsere Begleitmannschaft und die Gepäckpferde, welche uns in den nächsten Tagen begleiten werden. Auf einem einfachen Weg laufen wir während den nächsten Stunden ins schöne Dorf Rumbak. In dieser Gegend leben einige der sehr seltenen Schneeleoparden, aber die Chance auf eine Sichtung im Sommer ist nahe bei null. Unweit des Dorfes wird zum ersten Mal unser Zeltcamp errichtet, welches für die nächsten Tage unser Zuhause sein wird. Zum Schlafen haben wir geräumige Doppelzelte zur Verfügung. Dazu führen wir ein Koch-, Ess- und WC-Zelt mit.
Wir sollten das Dorf Rumbak und seine Einwohner besuchen. Abseits der Strassen hat das Leben hier einen sehr gemächlichen Rhythmus.
Übernachtung im Zelt in Rumbak (3900 Meter). (F,M,A)
Fahrzeit 1 h, Trekking 2 h, Aufstieg 300 m, Abstieg 0 m, Gehdistanz 3.5 km
(Reiseleitung während des ganzen Tages)

---

7. Tag Aufstieg nach Yurutse

Heute haben wir einen kurzen Trekkingtag für eine gute Akklimatisation und können somit einen gemütlichen Morgen machen. Der Aufstieg führt zum Dorf Yurutse, welches nur aus einem einzelnen grossen Haus besteht. Die Familie gilt als sehr gastfreundlich. Unsere Zelte schlagen wir im Basecamp des Passes Ganda La auf.
Übernachtung im Zelt im Basecamp des Ganda La (4350 Meter). (F,M,A)
Trekking 2 – 3 h, Aufstieg 500 m, Abstieg 50 m, Gehdistanz 5 km
(Reiseleitung während des ganzen Tages)

8. Tag Über den Ganda La

Unsere Kondition wird am heutigen Tag zum ersten Mal auf die Probe gestellt. Beim Aufstieg zum 4900 Meter hohen Pass Ganda La spüren wir, dass die Luft hier oben dünn ist. Oben angekommen, sollten wir bunte Gebetsfahnen zu den unzähligen anderen hängen, welche auf der Passhöhe lustig im Wind flattern. Das ist so Brauch und bringt Glück und eine sichere Weiterreise. Vom Pass aus geniessen wir die wunderbare Aussicht in der normalerweise sehr klaren Luft. Anschliessend führt uns ein langer Abstieg zum Dorf Shingo und weiter durch eine enge Schlucht nach Skiu im Markha-Tal. Dort stellen wir unser Lager auf. In Skiu gibt es ein kleines Kloster mit einem alten Teil, welcher schätzungsweise an die 1000 Jahre alt sein dürfte.
Das Dorf Skiu wurde 2010 von grossen Überschwemmungen heimgesucht. Himalaya Tours hat nach der grossen Zerstörung vieler Häuser und Felder persönlich 15 Tonnen an Hilfsgütern hierhin transportiert. Ein Dokumentarfilm darüber wurde im Frühling 2011 auf Arte ausgestrahlt. Im Sommer 2011 haben wir eine Schutzmauer gebaut. Diese Bauarbeiten und der Bau einer Brücke wurden im 2012 abgeschlossen.
Übernachtung im Zelt in Skiu (3350 Meter). (F,M,A)
Trekking 6 – 7 h, Aufstieg 550 m, Abstieg 1550 m, Gehdistanz 16.5 km
(Reiseleitung während des ganzen Tages)

---

9. Tag Durchs liebliche Markha-Tal

Die heutige Trekkingetappe ist zwar lang, aber vorwiegend flach. Wir laufen durchs liebliche Markha-Tal, vorbei an kleinen Dörfern und grünen Gerstenfeldern. An vielen Orten stehen alte Burgruinen auf den Hügelspitzen. Das zeigt die einstige Wichtigkeit dieser alten Route. Über die Herkunft dieser Ruinen ist nur wenig bekannt. Höchstwahrscheinlich handelt es sich um Festungen von Darden, welche als erste sesshafte Bewohner Ladakh besiedelt haben.
Wenn wir Glück haben, sehen wir an den Berghängen wilde Blauschafe oder am Himmel einen Adler kreisen. Wir sind hier nämlich mitten im Hemis National Park. Kurz vor dem Dorf Markha gilt es noch einen Bach zu durchwaten, bevor wir auf einem schönen Campingplatz beim Dorf unser Zelt aufstellen.
Hinweis: Teils werden wir auf einer Jeepstrasse laufen, welche vor kurzem gebaut wurde und das Markha-Tal näher an den Rest der Welt bringen soll. Momentan hat es hier aber kaum Verkehr und das Laufen lohnt sich trotz der Strasse.
Übernachtung im Zelt in Markha (3800 Meter). (F,M,A)
Trekking 6 – 7 h, Aufstieg 550 m, Abstieg 100 m, Gehdistanz 21 km
(Reiseleitung während des ganzen Tages)

---

10. Tag Vorbei an den letzten Dörfern

Weiter geht es talaufwärts. Wer seine Kondition testen will, macht den kurzen, aber sehr steilen Abstecher hinauf zum kleinen Kloster in Tetsa. Die Aussicht von oben ist atemberaubend und belohnt für die Mühen. Nach einigen Stunden erreichen wir Hankar, das letzte Dorf im Markha-Tal. Die Ruinen auf dem imposanten Felsen zeigen die einstige Bedeutung dieses Dorfes. Wir verlassen nun das besiedelte Gebiet und steigen hoch nach Tachungtse, einem kleinen Weiler.
Übernachtung im Zelt in Tachungtse (4200 Meter). (F,M,A)
Trekking 5 – 6 h, Aufstieg 500 m, Abstieg 100 m, Gehdistanz 16 km
(Reiseleitung während des ganzen Tages)

---

11. Tag Hochplateau von Nimaling und 6400 Meter hoher Kang Yatze

Eine kurze Etappe bringt uns aufs Hochplateau von Nimaling. Hierher kommen die Bewohner des Markha-Tals mit ihren Herden von Schafen, Ziegen oder Yaks, um diese im Sommer weiden zu lassen. Nimaling ist eines der schönsten Hochtäler in Ladakh und der Blick auf den 6400 Meter hohen Kang Yatze ist schlicht atemberaubend. Dank der kurzen Etappe haben wir genug Zeit, um diese einmalige Umgebung auch gebührend zu geniessen.
Übernachtung im Zelt in Nimaling (4800 Meter). (F,M,A)
Trekking 2 – 3 h, Aufstieg 600 m, Abstieg 0 m, Gehdistanz 6.5 km
(Reiseleitung während des ganzen Tages)

12. Tag Kurze Etappe ins Basecamp

Für eine gute Akklimatisation machen wir heute eine kurze Etappe und steigen auf ins Basecamp des Kang Yatze. Auf einer Höhe von über 5000 Metern stellen wir unser Zeltcamp auf und wir haben Zeit, um uns auf die kommende Besteigung vorzubereiten.
Übernachtung im Zelt im Basecamp des Kang Yatze (5050 Meter). (F,M,A)
Besteigung 1 – 2 h, Aufstieg 250 m, Abstieg 0 m, Gehdistanz 3 km
(Reiseleitung während des ganzen Tages)

13. Tag Auf den Westgipfel des Kang Yatze (6200 Meter)

Heute starten wir früh. Im Schein der Stirnlampen gewinnen wir kontinuierlich an Höhe. In der Regel werden Pickel und Steigeisen für den An- und Abstieg gebraucht. Wir hoffen, am frühen Vormittag den ca. 6200 Meter hohen Gipfel des Kang Yatze II (Westgipfel) zu erreichen. Von oben haben wir eine einmalig schöne Aussicht über die Berge Ladakhs bis zu den 8000ern des Karakorums und den Eisgipfeln in Zanskar. Ein steiler Abstieg bringt uns zurück nach Nimaling, wo wir zusammen mit der lokalen Crew unseren Gipfelerfolg feiern.
Übernachtung im Zelt in Nimaling (4800 Meter). (F,M,A)
Besteigung 6 – 12 h, Aufstieg 1150 m, Abstieg 1400 m, Gehdistanz 10.5 km

14. Tag Marsch zum Basislager des Dzo Jongo

Beim heutigen Marsch über das Hochplateau von Nimaling haben wir einen wunderschönen Ausblick auf «unseren» Kang Yatze. Wir geniessen aber auch die Bergblumen am Weg und mit etwas Glück sehen wir hinteren Teil von Nimaling einen Wolf, wie wir es hier schon des Öftern erlebt haben. Vielleicht begegnen wir auch den Hirten aus dem Markha-Tal, welche im Sommer hier oben ihre Herden weiden lassen.
Übernachtung im Zelt im Basecamp (5000 Meter). (F,M,A)
Trekking 2 – 3 h, Aufstieg 200 m, Abstieg 0 m, Gehdistanz 7 km
(Reiseleitung während des ganzen Tages)

15. Tag Besteigung des Dzo Jongo (6100 Meter)

Heute haben wir die Möglichkeit, den technisch einfachen Dzo Jongo zu besteigen oder einen der anderen knapp 6000 Meter hohen Gipfel wie den Reponi Mallai Ri. Gut akklimatisiert werden wir heute nicht ganz so ausser Atem sein wie vor zwei Tagen und vom Gipfel geniessen wir erneut ein schönes Bergpanorama. In dieser Region stehen etliche Schnee- und Eisgipfel.
Übernachtung im Zelt im Basecamp (5000 Meter). (F,M,A)
Besteigung 4 – 6 h, Aufstieg 1100 m, Abstieg 1100 m, 13 km
(Reiseleitung während des ganzen Tages)

16. Tag Auf einsamen Wegen

Weiter geht es auf einsamen Wegen. Nach der Hochebene überqueren wir den über 5000 Meter hohen Chaktsang La. Von oben geniessen wir die herrliche Aussicht über die Bergwelt Ladakhs. Unser Lager schlagen wir vor dem nächsten Pass auf.
Übernachtung im Zelt in Chaktsang (4600 Meter). (F,M,A)
Trekking 5 – 6 h, Aufstieg 450 m, Abstieg 850 m, Gehdistanz 9.5 km
(Reiseleitung während des ganzen Tages)

17. Tag Nach Rumtse

An diesem Trekkingtag überqueren wir den unbekannten Pass Poze La. Ein langer Abstieg bringt uns hinunter nach Lato, einer kleinen Ortschaft an der Leh-Manali Strasse. Hier laufen wir ein, zwei Stunden der Manalistrasse entlang bis zum letzten Dorf Rumtse.
Übernachtung im Zelt in Rumtse (4100 Meter). (F,M,A)
Trekking 6 – 7 h, Aufstieg 450 m, Abstieg 950 m, Gehdistanz 17 km
(Reiseleitung während des ganzen Tages)

18. Tag Weiter nach Mandalchan

Kunstvolle Gebetsmauern, sogenannte Mani Mauern, säumen den Weg. Auf den gemeisselten Steintafeln bringen die Einheimischen Gebetsformeln (Mantras) und Wünsche an: Etwa die Hoffnung auf eine sichere Reise oder die Bitte, dass der Schafherde unterwegs nichts geschehen möge. Die häufigste Inschrift ist sicher das berühmte «Om Mani Padme Hum». Anfangs wandern wir an Flussufern und grünen Wiesen vorbei, bis wir dann langsam aber sicher wieder in die karge Hochwüste gelangen. Wir überqueren den über 5000 m hohen Kyamar La. Wir sollten unsere Augen offenhalten, in dieser Gegend gibt es einige Exemplare des sehr seltenen Argali Schafes. Das Wildschaf hat mächtige Hörner. Ein kurzer Abstieg bringt uns hinunter nach Mandalchan.
Übernachtung im Zelt in Mandalchan (5000 Meter). (F,M,A)
Trekking 7 – 8 h, Aufstieg 1000 m, Abstieg 250 m, Gehdistanz 20 km
(Reiseleitung während des ganzen Tages)

19. Tag Schöne Aussicht

Wir nutzen die Morgenfrische, um unseren nächsten Pass Mandalchan La (5150 Meter) zu überqueren. Nach einem kurzen, steilen Aufstieg stehen wir auf der Passhöhe. Vielleicht sehen wir von oben bereits die ersten tibetischen Wildesel (Kyang), sonst aber ziemlich sicher Murmeltiere, welche hier in grosser Zahl leben. Auf einem angenehmen Höhenweg laufen wir weiter, bevor wir nach Tisaling absteigen. Oftmals steht hier ein einsames Teezelt und falls jemand «zu Hause» ist, können wir für einen heissen Tee oder ein erfrischendes Getränk einkehren.
Der nächste Pass Shibuk La (5250 Meter) ist anstrengender zu überqueren. Aber die Aussicht von oben lohnt den Aufstieg. Wir sehen von hier zum ersten Mal den Salzsee Tsokar. Wer noch nicht müde ist, kann vom Lagerplatz aus den Bergrücken auf der linken Seite besteigen. Von oben haben wir einen einmaligen Panoramablick über das schöne Hochplateau und den Tsokar.
Übernachtung im Zelt in Shibuk (4900 Meter). (F,M,A)
Trekking 6 – 7 h, Aufstieg 500 m, Abstieg 550 m, Gehdistanz 12.5 km
(Reiseleitung während des ganzen Tages)

20. Tag Zum Salzsee Tso Kar

Die heutige Etappe führt uns mehrheitlich abwärts und mit einem kurzen Gegenanstieg zur Quelle von Pangunagu. Dieser ehemals wunderschöne Ort hat viel von seinem Charme verloren, als hier ein fixes Zeltlager errichtet wurde. Wir werden unser Lager nicht hier aufschlagen, sondern laufen weiter um den Salzsee Tsokar herum nach Riyul. Die Uferregion des Salzsees mit grünen Wiesen und Quellen zieht zahlreiche Wasservögel an. Die Gegend ist im Winter ein beliebter Weideplatz für die Nomaden.
Übernachtung im Zelt in Riyul (4500 Meter). (F,M,A)
Trekking 5 – 6 h, Aufstieg 50 m, Abstieg 450 m, Gehdistanz 16 km
(Reiseleitung während des ganzen Tages)

21. Tag Ruhetag

Heute legen wir einen Ruhetag ein an diesem wunderschönen Platz auf der weiten Hochebene von Tsokar. Wer Lust hat, macht eine schöne Wanderung quer zum Süsswassersee Startsabuk Tso. Ziemlich sicher sehen wir die anmutigen Kyangs (tibetische Wildesel), Wildgänse und mit ein bisschen Glück vielleicht sogar den äusserst seltenen Schwarzhalskranich. Während den letzten Jahren haben wir jeweils ein, zwei Paare mit Nachwuchs am Startsabuk Tso gesehen. Auch Wölfe kommen in dieser Gegend vor.
Übernachtung im Zelt in Riyul (4500 Meter). (F,M,A)
Optionale Wanderung zum Startsabuk Tso 4 h
(Reiseleitung während des ganzen Tages)

22. Tag Zu den Nomaden nach Rajung Karu

Einen Tag brauchen wir für unseren Weitermarsch zu den Zelten der ersten Nomaden. Wir überqueren einen für Himalaya-Verhältnisse kleinen Pass, doch sollte der Aufstieg nicht unterschätzt werden. In der Nähe einer befreundeten Nomadenfamilie werden wir unsere Zelte aufstellen.
Hinweis: In der Regel lagern 10 – 15 Nomadenfamilien um diese Jahreszeit hier. Dies hängt aber sehr vom vorhandenen Gras ab und kann von uns nicht garantiert werden. Falls die Nomaden nicht hier sein sollten, werden wir den morgigen Ruhetag eventuell nach Gyama Sumdo oder an den Tsomoriri verschieben.
Übernachtung im Zelt in Rajung Karu (4900 Meter). (F,M,A)
Trekking 5 – 6 h, Aufstieg 500 m, Abstieg 100 m, Gehdistanz 17 km
(Reiseleitung während des ganzen Tages)

23. Tag Ins Hochtal von Gyama Sumdo

Gleich zwei hohe Pässe sind heute zu überqueren. Markiert sind sie mit grossen Steinhaufen und verwitterten Gebetsfahnen. Die aufgedruckten Gebete trägt der Wind zu den Göttern, die auf den Berggipfeln wohnen. Die Gegend gleicht immer mehr einer einsamen Hochgebirgswüste. Die eindrücklichen Farben der Gesteine werden abwechslungsreicher und verleihen den umgebenden Bergen eine bizarre Wirkung. Unser heutiges Lager stellen wir auf einer Höhe von über 5000 Metern auf. Am oberen Talende sehen wir schneebedeckte 6000er und auch hier oben leben während des Sommers vielfach einige Nomadenfamilien mit ihren Herden.
Übernachtung im Zelt in Gyama Sumdo (5100 Meter). (F,M,A)
Trekking 6 – 7 h, Aufstieg 700 m, Abstieg 500 m, Gehdistanz 16 km
(Reiseleitung während des ganzen Tages)

24. Tag Gipfelbesteigung eines unbekannten 6000ers

Heute können wir unseren dritten 6000er besteigen. Hinten im Tal von Gyama Sumdo erhebt sich ein Schneegipfel, welcher knapp über 6000 Meter hoch ist. Dieser Gipfel wird nur äusserst selten bestiegen. Wir starten früh und laufen zuerst flach das Tal nach hinten. Beim steiler werdenden Anstieg spüren wir die «dünne» Luft hier oben. Es empfiehlt sich, einen gemütlichen Schritt zu gehen und nach einigen Stunden stehen wir auf dem Gipfel, welcher knapp über 6000 Meter hoch ist. Die Besteigung ist zwar anstrengend, aber technisch einfach. Je nach Schneeverhältnissen brauchen wir Pickel und Steigeisen.
Übernachtung im Zelt in Gyama Sumdo (5100 Meter). (F,M,A)
Gipfelbesteigung 6 – 10 h, Aufstieg 900 m, Abstieg 900 m, Gehdistanz 14.5 km
(Reiseleitung während des ganzen Tages)

25. Tag 5430 Meter hoher Yalung Nyau La

Mittlerweile gut akklimatisiert, erscheint uns der Aufstieg zum letzten und höchsten Pass wie ein «Kinderspiel». Von der Passhöhe erblicken wir zum ersten Mal den majestätisch wirkenden, stahlblauen See Tsomoriri. Das Lager errichten wir etwas abseits der kleinen Siedlung Korzok. Dies ist das Winter-

Hauptquartier der hiesigen Nomaden und die Gerstenfelder auf 4500 Meter gehören zu den höchsten Anbaugebieten der Welt.
Hinweis: Korzok selber kann nicht als schön bezeichnet werden und ist seit Jahren eine grosse «Baustelle». Auch die Zeltplätze hier sind nicht gerade schön. Das Highlight sind die Umgebung und der überirdisch schöne See Tsomoriri.
Übernachtung im Zelt in Korzok (4500 Meter). (F,M,A)
Trekking 5 – 6 h, Aufstieg 350 m, Abstieg 950 m, Gehdistanz 16.5 km
(Reiseleitung während des ganzen Tages)

26. Tag Aufstieg ins Basecamp

Wir verabschieden uns vom Rest der Gruppe und nehmen zusammen mit einem lokalen Führer die optionale Verlängerung respektive die Besteigung des Gipfels des Mentok in Angriff. Wir steigen hoch ins Basecamp vom Mentok. Je nach Wasservorkommen stellen wir auf einer Höhe von 5000 Metern oder ein bisschen höher die Zelte auf. Das Gepäck wird auch hier von unseren Pferden transportiert.
Übernachtung im Zelt im Basecamp des Mentok (5150 Meter). (F,M,A)
Trekking 3 – 5 h, Aufstieg 650 m, Abstieg 0 m, Gehdistanz 5.5 km
(Reiseleitung während des ganzen Tages)

27. Tag Besteigung des Mentok – unseres vierten 6000ers

Frühmorgens starten wir die Besteigung. Das Ziel ist einer der zwei Gipfel des Mentok. Übersetzt heisst dieser schöne Berg «Blume». Die Gipfel Mentok I und II liegen im Bereich von 6200 Metern. Zusammen mit dem lokalen Bergführer wird besprochen, ob der Gipfel I oder II oder sogar beide zusammen bestiegen werden. Der Mentok ist bei guten Verhältnissen technisch einfach, Steigeisen und Pickel werden in der Regel gebraucht. Von oben her haben wir einen absolut umwerfenden Blick auf den stahlblauen See Tsomoriri und die umliegenden, schneebedeckten Berggipfel. Wir geniessen dieses einmalige Panorama und kehren anschliessend erschöpft, aber überglücklich via unser kleines Basecamp zurück nach Korzok. Hier werden wir bereits von unserem Koch erwartet mit einer Tasse heissem Tee.
Übernachtung im Zelt in Korzok (4500 Meter). (F,M,A)
Besteigung 8 – 12 h, Trekking 3 – 4 h, Aufstieg 1050 m, Abstieg 1050 m, Gehdistanz 8 km
(Reiseleitung während des ganzen Tages)

28. Tag Hinunter nach Korzok

Nach einem gemütlichen Frühstück geht es zurück nach Korzok, wo wir den Nachmittag zu unserer Verfügung haben. Schön ist eine Wanderung dem See entlang oder ein Besuch des kleinen Klosters von Korzok.
Dieser Tag ist auch Reservetag für die Besteigung, falls das Wetter am Vortag nicht gut war. In dem Fall würden wir nach einer Besteigung am selben Tag zurück nach Korzok wandern.
Übernachtung im Zelt in Korzok (4500 Meter). (F,M,A)
Trekking 3 – 4 h, Aufstieg 0 m, Abstieg 650 m, Gehdistanz 5.5 km
(Reiseleitung während des ganzen Tages)

29. Tag Zurück in die Zivilisation

Es heisst Abschied nehmen vom Nomadenleben und unserer kleinen Begleitmannschaft. Mit dem Jeep fahren wir zurück in fruchtbarere Gebiete und in die Zivilisation. Nach langem geniessen wir wieder den Luxus von richtigen Betten und einer warmen Dusche.
Übernachtung im Gasthaus in Leh (3500 Meter). (F,M)
Fahrzeit 6 – 7 h
(Reiseleitung während des ganzen Tages)

30. Tag Tag zur freien Verfügung in Leh

Wir haben viel erlebt und gesehen in den letzten Wochen, an das wir gerne zurückdenken. Heute haben wir die Musse und Zeit dazu. Wir können auch unsere letzten Einkäufe im Bazar tätigen, einen Aussichtspunkt über Leh besteigen oder in einem der zahlreichen Gartenrestaurants dem «Dolce far niente» frönen.
Übernachtung im Gasthaus in Leh (3500 Meter). (F)
(ohne Reiseleitung)

---

31. Tag Flug von Leh nach Delhi

Transfer zum Flughafen in Leh und Rückflug nach Delhi.
Wir werden am Flughafen abgeholt und zu einem schönen Hotel mit Swimmingpool gebracht. Hier haben wir bis am Abend ein Zimmer zur Verfügung und können die Reise geruhsam ausklingen lassen.
Wer möchte, kann auf einer halbtägigen Sightseeing-Tour einige der Sehenswürdigkeiten von Delhi zusammen mit einem lokalen Führer besuchen. Dies ist nicht inbegriffen und muss im Voraus gebucht werden (CHF 180 für 1 Person, CHF 120 pro Person ab 2 Personen inkl. lokaler englischsprechender Führer, Taxi mit Fahrer und Eintritte).
Hinweis: Viele unserer Himalaya-Reisenden empfinden den grossen Gegensatz der Millionenstadt Delhi zu den Eindrücken ihrer Reise als wahren Kulturschock. Zudem verbringt man oftmals lange Zeit im Auto in den vollgestopften Strassen Delhis. Entscheiden Sie selbst, wie Sie den letzten Tag Ihrer Reise verbringen möchten.
Am Nachmittag/Abend (je nach Flugverbindung) fahren wir zum Flughafen, wo wir das Check-In für unseren Rückflug in die Schweiz erledigen.
Tageszimmer in Hotel in Delhi. (F)
Flugzeit 1 ¼ h, Fahrzeit ½ h
(alle Flughafentransfers in Leh und Delhi begleitet, sonst ohne Reiseleitung)

---

32. Tag Zurück in die Schweiz

Flug von Delhi nach Zürich. Mit vielen Eindrücken und Erlebnissen im Gepäck sind wir zurück.
Gesamte Flugzeit 8 – 11 Stunden. Dies entweder mit einem Direktflug oder mit zwei Teilflügen mit einmal Umsteigen.
(ohne Reiseleitung)

Angaben Fahr- und Gehzeiten sowie Höhenangaben

Die Zeitangaben sind generell reine Fahr- respektive Gehzeiten. Pausen, Stopps etc. kommen zusätzlich noch hinzu. Die Zeitangaben sind durchschnittliche Erfahrungswerte, können aber je nach Strassen-, Weg- und Wetterverhältnissen, Kondition der Teilnehmer oder aus anderen Gründen abweichen.
Die Höhenangaben (bei Trekkingreisen) sind satellitengestützt erstellt worden. Diese können abweichen durch Laufen von Alternativrouten, Besteigung von zusätzlichen Aussichtspunkten, witterungs- oder wegbedingten Umwegen und anderem.

Programmänderungen (wegen Strassen-, Weg- und Wetterverhältnissen, Flugverzögerungen, Anordnungen der Behörden, Wasserstand oder -vorkommen auf der Trekkingroute etc.) bleiben ausdrücklich vorbehalten!

Flexibilität bei Privatreisen

Bei Privatreisen sind Sie grundsätzlich sehr flexibel. Die Unterkünfte sind vorgebucht. Falls Sie aber unterwegs Lust auf mehr oder weniger Besichtigungen haben, zusätzliche Wanderungen machen möchten oder eine geplante weglassen, z.B. wegen des Wetters usw., dann ist dies grundsätzlich problemlos möglich. Dies können Sie spontan vor Ort mit dem lokalen Reiseleiter besprechen. Bei Trekkings wird die gesamte Trekkingdauer in der Regel eingehalten, da die Mannschaft, Pferde etc. für diesen Zeitraum gebucht sind. Die einzelnen Etappen, Ruhetage etc. können aber nach Absprache mit dem lokalen Reiseleiter unterwegs spontan angepasst werden.

Reiseleitung, Anforderungen, Unterkünfte und Mahlzeiten

Reiseleitung

Diese Reise wird von einem lokalen englischsprechenden Führer geleitet. Dieser kennt Land, Leute und Gebräuche und wird für uns auch übersetzen, wenn wir am Weg Kontakt mit Einheimischen haben. Diese sprechen nämlich häufig kein Englisch.

Unser Kommentar zur Reise

Einmalige Pionierreise auf einer abwechslungsreichen Route. Unterwegs haben wir die Gelegenheit vier verschiedene 6000er zu besteigen, welche alle als technisch einfache Gipfel eingestuft werden.

Anforderungen

- Anspruchsvolles Trekking (SAC T3), sehr gute Kondition, 8 Tagesetappen von 3 – 5 Stunden, 11 Tagesetappen von 5 – 6 Stunden.
- Gipfelbesteigungen von vier 6000ern von je 6 – 12 Stunden (SAC WS – ZS), bei guten Verhältnissen technisch einfach (können auch ausgelassen werden), Pickel und Steigeisen werden benötigt.
- Schwindelfreiheit und Trittsicherheit.
- Überlandfahrten von 1 – 6 Stunden.

Unterkünfte

In Leh übernachten wir in einem Gasthaus oder einfachen Hotel. WC und Dusche sind im Zimmer. Die Unterkünfte in Leh sind generell deutlich einfacher als Hotels oder Gasthäuser in anderen Himalaya-Regionen wie zum Beispiel in Nepal oder Bhutan.
In Delhi haben wir ein Zimmer in einem guten Mittelklassehotel.

Zeltübernachtung während des Trekkings

Auf dem Trekking übernachten wir in Kuppelzelten mit zwei seitlichen Eingängen von Jack Wolfskin. Gepäck kann im Vorzelt oder auch im Inneren des Zeltes untergebracht werden. Wir haben die meisten erhältlichen Modelle getestet und das ausgewählte Modell ist der beste Kompromiss in punkto Komfort, Windstabilität und Einfachheit im Aufbau. Weiter haben wir ein Ess-, Koch- und Toilettenzelt mit dabei. Klappstühle und Tische sind vorhanden, da das lange Sitzen auf dem Boden für uns Europäer meistens ermüdend ist. Selbstverständlich haben wir auch sämtliches Geschirr, Besteck, Tassen etc. dabei.

Essen und Getränke

In den Hotels und Restaurants haben wir diverse vegetarische Speisen und oftmals auch Gerichte mit Fleisch zur Auswahl. Während den Zeltübernachtungen werden wir mehrheitlich vegetarisch essen. Es gibt aber auch dort generell verschiedene Gerichte zur Auswahl. Das Mittagessen wird als kalter oder warmer Lunch mitgenommen. Welche Mahlzeiten inbegriffen sind, sehen Sie im Detailprogramm und bei den inbegriffenen Leistungen.
Getränke in den Hotels und Restaurants sind nicht inbegriffen (ausser Frühstücksgetränke). Während den Zeltübernachtungen kann abgekochtes Wasser oder Tee abgefüllt werden, zudem haben wir einen Wasserfilter von Katadyn mit dabei. Zu den Mahlzeiten im Zeltcamp gibt es zusätzlich Tee, Kaffee (Instant) und heisse Schokolade.

Ausrüstung und Sicherheitsausrüstung

Persönliche Ausrüstung

Wir geben Ihnen eine Ausrüstungsliste ab, welche eine Übersicht über die notwendigen Ausrüstungsgegenstände gibt. Selbstverständlich kann sie ergänzt werden. Meistens kommt man mit weniger Material aus als ursprünglich geplant. Bei Trekkings und Reisen mit Übernachtungen im Zelt bringen Sie Ihren eigenen Schlafsack und eine Liegematte mit. Für die Gipfelbesteigung bringen Sie zusätzlich noch Ihre eigene Bergausrüstung (Klettergurt, Pickel, Steigeisen, 2 Schraubkarabiner, 1 Bandschlinge zur Selbstsicherung und Helm) mit. Wir haben vor Ort einige Sets an Bergausrüstung im Lager, welche gemietet werden können. Es hat, solange der Vorrat reicht. Mehr Infos zum Mieten der Bergausrüstung finden Sie auf unserer Website www.himalayatours.ch/bergausrüstung

Vergünstigte Himalaya Tours-Reisetasche

Unsere Reiseteilnehmer können bei uns eine grosse und robuste Reisetasche zu einem vergünstigten Preis beziehen. Die von Tatonka für uns produzierte Tasche aus Blachenmaterial ist nicht nur fast «unzerstörbar», sondern auch sehr zweckmässig. Die Taschen sind geräumig, da bei einigen Airlines nur ein Gepäckstück eingecheckt werden kann (plus Handgepäck), für ein zweites eingechecktes Gepäckstück (auch bei z.B. 2 Gepäckstücken à 10 kg) wird eine zusätzliche Gebühr verrechnet.
CHF 90 anstelle von CHF 169 für die Trekkingtasche (ideal für Trekkings, 110 Liter, 1.95 kg, verstaubare Rückenträger).
CHF 140 anstelle von CHF 239 für die Reisetasche mit Rollen (ideal für Kultur- und Wanderreisen, 80 Liter, 3.90 kg).

Heisse Bettflasche für kalte Nächte

Zelten im Himalaya ist ein einmaliges Erlebnis, aber es kann kalt werden… was gibt es da Schöneres als eine heisse Bettflasche? Wir schenken all unseren Reiseteilnehmern einen faltbaren, ultraleichten Platypus-Beutel. Dieser kann sowohl als Trink- wie auch als Bettflasche genutzt werden. Einfach abends mit heissem Wasser oder Tee füllen lassen, Deckel gut zuschrauben und kontrollieren. Das Wasser oder der Tee kann am nächsten Tag gleich noch als Getränk mitgenommen werden. Gut für uns und gut für die Umwelt.

Sicherheitsausrüstung

Für unsere Sicherheit haben wir Folgendes mit dabei:

- Sauerstoff-Flasche
- Wasserfilter von Katadyn

Hinweis: Satellitentelefone sind in Indien nicht erlaubt, deshalb haben wir keins dabei. Unsere Reiseleitung besitzt aber eine einheimische SIM-Karte für das Handy (die Schweizer SIM Karten funktionieren in den meisten Regionen Indiens, aber nicht in Ladakh) und je nach Region besteht eine Netzabdeckung (generell nicht auf Trekkings).
Himalaya Tours hat ein eigenes 24h-SOS-Telefon. Abnehmen tut nicht «irgendein» Callcenter, sondern ein Experte von unserem Büro. So erhalten Sie im Notfall keine belanglose Auskunft, sondern rasche Hilfe.

Klima und Wetter

Klima

Frühling (Mai – Juni)	Die Temperaturen im Indus-Tal sind während des Tages bei Sonnenschein bereits angenehm warm. In Höhen über 4500 Meter kann es noch kalt sein und die meisten Trekkings sind wegen schneebedeckten Pässen noch nicht begehbar. Nur wenige westliche, aber viele indische Touristen.
Sommer (Juli – August)	Hauptsaison in Ladakh. Vielfach stabiles Wetter mit heissen Temperaturen (bis 35 Grad im Indus-Tal, bis 30 Grad auf 4500 Metern Höhe). Viele Trekkings sind möglich, in Zanskar evtl. erst ab August aufgrund des hohen Wasserstands in den Flüssen.
Herbst (September – Oktober)	Schöne Jahreszeit mit angenehmen Temperaturen während des Tages und kühlen oder kalten Temperaturen in der Nacht oder in der Höhe. Ideale Zeit für Trekkings mit Flussdurchquerungen, da der Wasserstand um diese Jahreszeit in der Regel tief ist. Ab Mitte Oktober können Pässe von über 5000 Metern Höhe wegen Schnee blockiert sein.
Winter (November – April)	Oftmals stabiles, aber kaltes Wetter. Im Indus-Tal kann es tagsüber bei Sonnenschein auch im Winter recht angenehm sein. Im Schatten, bei Wetterumschwüngen und in der Nacht fällt die Temperatur bis -15 Grad, in der Höhe kann es bis zu -40 Grad kalt werden.

Zu dieser Reise

Jede Jahreszeit hat ihre Besonderheiten und Vor- und Nachteile. Fragen Sie uns.

Klimaverschiebungen

Wichtiger Hinweis: Seit einigen Jahren gibt es weltweit zunehmend Klimaverschiebungen mit häufig sehr ungewöhnlichen Wetterlagen, welche weit von den Statistiken abweichen können. Es kann auch in der «guten» Jahreszeit tagelang regnen oder sogar mal schneien, Wege können schlammig und Pässe unpassierbar werden. Wir arbeiten an unseren guten Beziehungen zu Petrus, für das Wetter können wir aber leider keine Garantie übernehmen! ☺

Klimadiagramme

Leh (3500 Meter)

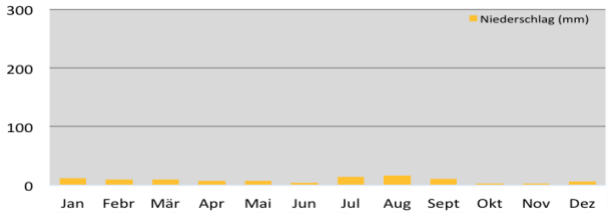

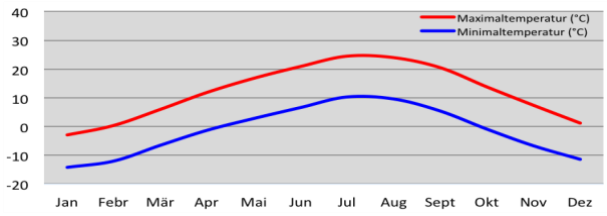

Korzok (4500 Meter)

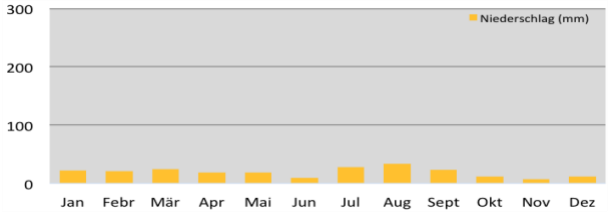

Gemäss Statistik gibt es in Ladakh nur sehr wenig Niederschlag, in den letzten Jahren war die Menge aber teilweise höher.

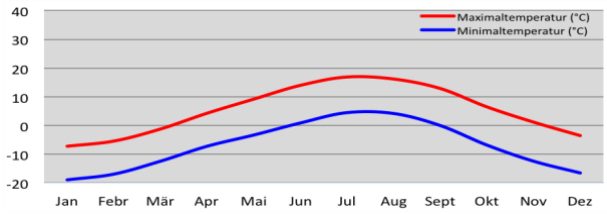

Die Sonne in Ladakh kann sehr intensiv sein, an heissen Sommertagen kann die Temperatur bis auf über 30°C ansteigen.

Inbegriffene und nicht inbegriffene Leistungen

Leistungen inbegriffen

- Flüge Zürich-Delhi retour in Economy-Klasse
- Flüge Delhi-Leh retour in Economy-Klasse
- Flughafentaxen und Treibstoffzuschlag
- Alle Überlandfahrten und Transfers
- 6 Übernachtungen im Gasthaus im Doppelzimmer in Leh
- 23 Übernachtungen im Doppelzelt während des Trekkings
- 1 Tageszimmer im Hotel in Delhi bei der Rückreise
- Vollpension während des Trekkings, nur Frühstück an den anderen Tagen
- Eintrittsgebühren für Besichtigungen laut Programm
- Spezialbewilligung für Tsomoriri
- 4 x Gipfelpermit für die 6000er
- Komfortable Schlafzelte, Ess-, Koch- und WC-Zelt, Klapptische und -stühle, Kochutensilien und Geschirr
- Lokale englischsprechende Reiseleitung plus Begleitmannschaft während des Trekkings

Für unsere Sicherheit inbegriffen

- Sauerstoff-Flasche
- Wasserfilter von Katadyn
- 24h-SOS-Telefon von Himalaya Tours in der Schweiz und unserem lokalen Partner vor Ort

Zusätzliche Leistungen inbegriffen

- Vorbereitungsgespräch
- Landkarte von Ladakh
- Platypus-Beutel als Bett- und Getränkeflasche zu gebrauchen
- Heisse Bettflasche in kalten Nächten

Leistungen nicht inbegriffen

- Trinkgelder
- Visum für Indien plus Einholung
- Mahlzeiten, welche nicht inbegriffen sind
- Getränke in Restaurants, Hotels und Gasthäusern

Gruppengrösse und Kosten

Reisedauer
32 Tage

Gruppengrösse
Privatreise für 2 bis 10 Personen. Es sind auch Privatreisen für Gruppen von über 10 Personen möglich.

Kosten (ohne Flug Zürich-Delhi retour)

pro Person bei 6 bis 10 Teilnehmern	**CHF**	**6500**
pro Person bei 3 bis 5 Teilnehmern	**CHF**	**6900**
pro Person bei 2 Teilnehmern	**CHF**	**7700**

plus

Flug Zürich-Delhi retour

pro Person	ab	**CHF**	**750**

Flug Zürich-Delhi retour
Die Flugpreise schwanken momentan stark und können je nach Airline, Saison und Nachfrage sehr unterschiedlich sein. Zum Zeitpunkt Ihrer Buchung werden wir Ihnen verschiedene Flugvarianten unterbreiten und Sie haben die freie Wahl, mit welchem Flug Sie fliegen möchten. Übrigens, es ist auch gut möglich, die Flüge selbst zu buchen.
In den letzten Jahren gab es die günstigsten Flüge ab CHF 750 (mit Etihad und anderen Airlines), in Hochsaisonzeiten resp. mit Airlines wie Swiss (momentan der einzige Direktflug für Zürich-Delhi) lagen die Kosten oftmals im Bereich von CHF 950 – 1250. Bei kurzfristigen Buchungen von wenigen Wochen oder Monaten vor Abreise können die Flugpreise aber auch deutlich höher steigen. Wir verrechnen den effektiven Flugpreis zum Buchungszeitpunkt.
Wichtig: Ob Sie einen «günstigen» oder «teuren» Flug haben, können Sie selbst massgeblich beeinflussen. Es gilt generell, je früher ein Flug gebucht wird, desto günstiger ist dieser. So lohnt es sich sehr, die Reise resp. den Flug frühzeitig zu buchen. Bei den meisten Airlines kann man Flüge maximal 11 – 12 Monate im Voraus buchen.

Individuelles Programm
Dieses Programm ist als Vorschlag zu verstehen. Es ist ohne weiteres möglich, diesen Reisevorschlag individuell anzupassen, zu verlängern, zu verkürzen oder mit anderen Reisen zu kombinieren. Es ist auch möglich, nur einen Teil der Reise durch uns zu buchen und die weitere Reise selbst zu organisieren.
Ihren Reiseplänen sind somit also keine Grenzen gesetzt. Wir von Himalaya Tours haben eine sehr grosse Erfahrung in der Durchführung von Privatreisen im Himalaya. Auch anspruchsvolle Touren in den entlegensten Regionen können wir professionell organisieren.
Wir organisieren jedes Jahr sogar anzahlmässig mehr Privat- als Gruppenreisen.

Gerne beraten wir Sie persönlich zu unseren Reisen und beantworten Fragen zu Ladakh, Ausrüstung, Höhe etc. Kontaktieren Sie uns telefonisch, per Mail oder schriftlich. Es ist auch möglich, einen Termin für einen Besuch in unserem Büro in Parpan zu vereinbaren.

Eine eindrückliche und erlebnisreiche Reise wünschen

Thomas und Martina Zwahlen
und das Team von Himalaya Tours

Optionale Leistungen und Hotelupgrades

Optionale Leistungen

Einzelzimmer und -zelt	**CHF**	**630**
In einigen Unterkünften (je nach Reise in kleinen Hotels, Gasthäusern, bei lokalen Familien oder im Kloster) ist der Platz oftmals eingeschränkt und ein Einzelzimmer kann dort nicht garantiert werden. Dieser Umstand ist im Einzelzimmer-Zuschlag berücksichtigt und berechtigt nicht zu einer Preisreduktion.		
Miete Bergausrüstung (Komplettes Set)	**CHF**	**150**
Die Bergausrüstung kann als komplettes Set oder auch nur Einzelteile gemietet werden. Die Preise für Einzelteile finden Sie auf unserer Website: www.himalayatours.ch/bergausrüstung Die Preise gelten pro Reise (nicht pro Woche).		
Indienvisum (E-Visum) plus Einholung		
E-Visum für 30 Tage, zweimalige Einreise.	**CHF**	**25**
E-Visum für 365 Tage ab Ausstellungsdatum (max. 90 Tage pro Aufenthalt), mehrmalige Einreise.	**CHF**	**40**
plus		
Bearbeitungsgebühr fürs Ausfüllen der nötigen Formulare und die Visumseinholung durch Himalaya Tours	**CHF**	**50**
Indienvisum (klassisches Visum) plus Einholung	**CHF**	**223**
Bei der Einreise über den Landweg nach Indien ist ein klassisches Visum notwendig. Dieses wird im Voraus in der Schweiz eingeholt und ist bis 6 Monate gültig (max. 90 Tage pro Aufenthalt). Indienvisum (CHF 153) plus Bearbeitungsgebühr und Porto (CHF 70).		
Robuste Himalaya Tours-Trekkingtasche mit Schulterträgern (ideal für Trekkings)	**CHF**	**90**
Robuste Himalaya Tours-Reisetasche mit Rollen (ideal für Kultur- und Wanderreisen)	**CHF**	**140**
Diese Taschen können bei uns zu einem vergünstigten Preis gekauft werden, der offizielle Verkaufspreis beträgt CHF 169 für die Tasche mit Schulterträgern resp. CHF 239 für die Tasche mit Rollen.		
Sightseeing in Delhi für 1 Person	**CHF**	**180**
Sightseeing in Delhi ab 2 Personen pro Person	**CHF**	**120**
½ Tages-Sightseeing in Delhi inkl. lokaler englischsprechender Führer, Taxi mit Fahrer und Eintritte.		

Hotels und Upgrades

Für unsere Reisen verwenden wir in der Regel Hotels oder Gasthäuser der guten oder oberen Mittelklasse an jenen Orten, wo solche überhaupt verfügbar sind. Wir kennen die meisten Unterkünfte im Land und haben eine «gute» Mischung zusammengestellt, aber gerne dürfen Sie Ihre Unterkünfte auch selber auswählen. In einigen Orten gibt es auch Hotels der oberen Klasse, welche gegen Aufpreis buchbar sind. Auf Wunsch lassen wir Ihnen eine Liste mit möglichen Hotels oder Hotelupgrades zukommen.